

SECTORUL AL MUNICIPIULUI BUCUREȘTI

ARHITECT ȘEF

Biroul Reglementări urbanistice și Arhivă

PROIECT DE HOTĂRÂRE

privind aprobarea Planului Urbanistic de Detaliu (PUD)

Strada Macului nr. 32, sector 1, București

- Act administrativ cu caracter individual

Nume și prenume, nr. telefon persoană responsabilă cu întocmirea Proiectului de hotărâre: Alina Miru, tel. 021.319.10.13, interior 157.

Nume și prenume, nr. telefon persoană desemnată pentru susținerea proiectului de hotărâre în ședințele comisiilor de specialitate și în ședința Consiliului Local al Sectorului 1: Alina Miru, 021.319.10.13, interior 157.

În situația în care anexele proiectului de hotărâre (ex. Studii de fezabilitate, planuri,, indicatori tehnico-economici, etc.) sunt voluminoase se vor depune atât fizic cât și în format electronic, scanate sau arhivate pe memory stick. Proiectul de hotărâre conține arhive voluminoase?

HOTĂRÂRE

privind aprobarea Planului Urbanistic de Detaliu (P.U.D.)

Str. Macului nr. 32, sector 1, București

Având în vedere:

- Referatul de aprobare nr. E/1526.0/21.12.2022 al Primarului Sectorului 1 al Municipiului București;
- Raportul de specialitate nr. E/1526.1/21.12.2022 al Arhitectului Șef al Sectorului 1;

Ținând cont de Raportul informării și consultării publicului, redactat în conformitate cu prevederile Ordinului nr. 2701/2010 emis de Ministerul Dezvoltării Regionale și Turismului, pentru aprobarea Metodologiei de informare și consultare a publicului cu privire la elaborarea sau revizuirea planurilor de amenajare a teritoriului și de urbanism și prevederile Hotărârea Consiliului Local al Sectorului 1 nr. 145 din 03.08.2021 prin care s-a aprobat Regulamentului local privind implicarea publicului în elaborarea sau revizuirea planurilor de urbanism tip P.U.D. ce intră în competența de aprobare a Consiliului Local al Sectorului 1 al Municipiului București;

Văzând documentele emise:

- Avizul Arhitectului Șef nr. 48/19.12.2022, din cadrul aparatului de specialitate al Primarului Sectorului 1;
- Parcarea se rezolvă în incintă proprie, conform Aviz Comisia Tehnică de Circulație P.M.B. nr.170742/16.11.2022.
- Construcția propusă se va racorda la rețelele tehnico edilitare conform studiu de rețele însușit de ing.
- Studiu de însorire însușit de arh. și verificat de verificator atestat M.T.C.T. – nr. 07107.
- Ilustrare volumetrică însușită de arh.
- Studiu geotehnic întocmit de ing.

Ținând seama de prevederile:

- În conformitate cu prevederile Legii nr. 24/2000 privind normele de tehnică legislativă pentru elaborarea actelor normative, republicată, cu modificările și completările ulterioare;
- Legii nr. 52/2003 privind transparența decizională în administrația publică;
- Legii nr. 50/1991 privind autorizarea executării lucrărilor de construcții, republicată, cu modificările și completările ulterioare;
- Legii nr. 350/2001 privind amenajarea teritoriului și urbanismul, cu modificările și completările ulterioare;
- Hotărârii Guvernului României nr. 525/1996 republicată pentru aprobarea Regulamentului General de Urbanism republicată, cu modificările și completările ulterioare;
- Hotărârii Consiliului General al Municipiului București nr. 269/21.12.2000 privind aprobarea Planului Urbanistic General, cu modificările și completările ulterioare;
- Hotărârii Consiliului Local al Sectorului 1 nr. 145 din 03.08.2021 pentru aprobarea Regulamentului local privind implicarea publicului în elaborarea sau revizuirea planurilor de urbanism tip P.U.D.;

În temeiul prevederilor art. 5 lit. cc), art. 139 alin. (3) lit. e), art. 166 alin. (2) lit. j) și art. 196 alin. (1) lit. a) din Ordonanța de Urgență a Guvernului nr. 57/2019 privind Codul Administrativ, cu modificările și completările ulterioare, cu modificările și completările ulterioare,

CONSILIUL LOCAL AL SECTORULUI 1
HOTĂRĂȘTE:

Art. 1. – Se aprobă documentația de urbanism **P.U.D. – Str. Macului nr. 32, sector 1, București**, în conformitate cu Avizul Arhitectului Șef nr. 48/15.12.2022, prezentat în Anexa nr. 1 și cu Planșa de Reglementări vizată, prezentată în Anexa nr. 2.

Art. 2. – Prezenta documentație de urbanism are caracter de reglementare specifică și nu dă dreptul la construire până la obținerea autorizației de construire.

Art. 3. – Planul Urbanistic de Detaliu detaliază prevederile documentațiilor de rang superior și este valabil 3 ani.

Art. 4. – Anexele nr. 1 și nr. 2 fac parte integrantă din prezenta hotărâre și sunt redactate în 3 exemplare originale, dintre care un exemplar original se păstrează la dosarul special al ședinței, un exemplar original se comunică beneficiarului/proiectantului documentației de urbanism P.U.D. și un exemplar original se păstrează la Arhitect Șef, prin structura de specialitate – Biroul Reglementări Urbanistice și Arhivă.

Art. 5. – (1) Primarul Sectorului 1 și Arhitectul Șef, prin structura de specialitate – Biroul Reglementări Urbanistice și Arhivă vor duce la îndeplinire prevederile prezentei hotărâri.

(2) Arhitectul Șef va asigura comunicarea prezentei hotărâri și a anexelor beneficiarului sau, după caz, proiectantului documentației de urbanism P.U.D.

(3) Serviciul Tehnică Legislativă, Secretariat, Arhivă va asigura comunicarea prezentei entităților menționate la alin. (1), precum și Instituției Prefectului Municipiului București.

AVIZEAZĂ,

conform art. 243 alin. (1) lit. A) din O.U.G. nr. 57/2019, cu modificările ulterioare,

SECRETAR GENERAL,
LAVINIA IONESCU

Nume Prenume	Funcția	Semnătura	Întocmit/ Verificat/ Avizat	Data
Bianca Buzdugan	Arhitect Șef		Avizat	15.12.2022
Andrei Marin	Șef birou		Verificat	15. DEC. 2022
Alina Miru	Consilier superior		Întocmit	15.12.22
	Șef serviciu S.T.L.S.A.		Verificat	

Ca urmare a cererii adresate de cu adresa în înregistrată la nr. 29976 din 03.06.2022, completată cu nr. 66279 din 29.11.2022, în conformitate cu prevederile Legii nr. 350/2001 privind amenajarea teritoriului și urbanismul, cu modificările și completările ulterioare, se emite următorul:

AVIZ NR. 48/19.12.2022

PENTRU

P.U.D. – STR. MACULUI NR. 32 - SECTOR 1
Construire locuință individuală P+IE+M

GENERAT DE IMOBILUL: în suprafață de 240,00 mp, (220,00mp din măsurătorile cadastrale), proprietate privată conform mențiunilor din Extrasul de Carte Funciară nr. 274065.

INIȚIATOR:

PROIECTANT:

SPECIALIST CU DREPT DE SEMNATURĂ R.U.R.: arh. (R.U.R.: D, E, G₆)

AMPLASARE, DELIMITARE, SUPRAFAȚĂ ZONĂ STUDIATĂ ÎN P.U.D.: Zona studiată prin P.U.D. include parcelele învecinate imobilului care a generat documentația, delimitată astfel: Nord-Est – Str. Poetului nr. 23, Str. Poetului nr. 21; Sud-Est – Str. Macului nr. 30; Vest – Str. Macului nr. 34; Sud – artera de circulație Str. Macului .

PREVEDERI P.U.G./ P.U.Z. APROBATE ANTERIOR: Conform P.U.G. – M.B. și Regulamentului Local de Urbanism al Municipiului București, aprobate cu HCGMB nr. 269/2000 cu completările ulterioare, amplasamentul este cuprins în subzona funcțională: **L1a** – locuințe individuale și colective mici cu maxim P+2 niveluri situate în afara perimetrelor de protecție. Imobilul nu se află pe Lista Monumentelor Istorice, publicată în M.O. nr. 113 din 15.02.2016 și nu se află la mai puțin de 100 m de imobile aflate pe această listă, conform informațiilor din Certificatul de urbanism nr. 1421/194/S/44001 din 26.10.2021.

Indicatorii urbanistici reglementați: P.O.T.max.=45%, C.U.T.max.= 0,9 mp A.D.C./mp teren pentru P+IE, C.U.T.max.= 1,3 mp A.D.C./mp teren pentru P+2E, RHmax.= P+2E, Hmax.= 10 metri. Se admite un nivel mansardat înscris în volumul acoperișului, în suprafață de maxim 60% din aria construită. În cazul mansardelor, se admite o depășire a C.U.T. proporțional cu suplimentarea A.D.C. cu maxim 0,6 din A.C.

Retragerea minimă față de aliniament – Pe aliniament sau cu respectarea retragerii caracteristice străzii respective, cu condiția să nu se lase calcane vizibile.

Retragerea minimă față de limitele laterale – Clădirile semi-cuplate se vor alipi de calcanul clădirii de pe parcela alăturată și se vor retrage față de cealaltă limită la o distanță de cel puțin jumătate din înălțimea la cornișă în punctul cel mai înalt față de teren, dar nu cu mai puțin de 3,00 metri; în cazul în care parcela se învecinează pe ambele limite laterale cu clădiri retrase față de limita proprietății având fațade cu ferestre, clădirea se va realiza în regim izolat.

PREVEDERI P.U.D. - PROPUSE:

Retrageri minime față de limitele laterale – dreapta – la limita de proprietate; **stânga** – 3,00m .

Retrageri minime față de limita posterioară – la limita de proprietate.

Construcția se va amplasa cu respectarea specificațiilor planului de reglementări vizat spre neschimbare.

CIRCULAȚII ȘI ACCESE: Parcarea și gararea autovehiculelor vor respecta „Normele privind asigurarea numărului minim de locuri de parcare pentru noile construcții și amenajări autorizate pe teritoriul Municipiului București și a prospectelor necesare unei corecte funcționări a arterelor de circulație” aprobate prin H.C.G.M.B. nr. 66/2006. Accesul auto și accesul pietonal se vor realiza din Str. Macului, conform avizului Comisiei Tehnice de Circulații nr.170742/16.11.2022.

ECHIPARE TEHNICO-EDILITARA: Este obligatorie racordarea construcțiilor la rețelele publice de alimentare cu apă, canalizare, energie electrică. Studiu de rețele însușit de ing.

Documentația este însoțită de studiu de însorire însușit de arh. și verificat de verificator atestat M.T.C.T.

– nr. 07107 și ilustrare volumetrică însușită de arh.

Se prezintă studiu geotehnic întocmit de ing.

În urma ședinței Comisiei tehnice de amenajare a teritoriului și urbanism nr. 13/10/27.09.2022, se avizează favorabil Planul urbanistic de detaliu.

Prezentul aviz este valabil numai împreună cu planșa de reglementări urbanistice anexată și vizată spre neschimbare.

Prezentul aviz este un aviz tehnic și poate fi folosit numai în scopul aprobării P.U.D.

Elaboratorul și beneficiarul P.U.D. răspund pentru exactitatea datelor și veridicitatea înscrisurilor cuprinse în P.U.D. care face obiectul prezentului aviz, în conformitate cu art. 63 alin. (2) litera g) din Legea nr. 350/ 2001 privind amenajarea teritoriului și urbanismul, cu modificările și completările ulterioare.

Documentația tehnică pentru autorizarea executării lucrărilor de construire (D.T.A.C.) se poate întocmi numai după aprobarea P.U.D. și cu obligativitatea respectării întocmai a prevederilor acestuia.

Prezentul aviz este valabil de la data emiterii sale pe toată durata de valabilitate a certificatului de urbanism nr. 1421/194/S/44001 din 26.10.2021, emis de Primăria Sectorului 1 al Municipiului București.

Șef birou,
Andrei Mărin

Întocmit,
Alina Miru

ARHITECT SEF,
Bianca Buzdugan



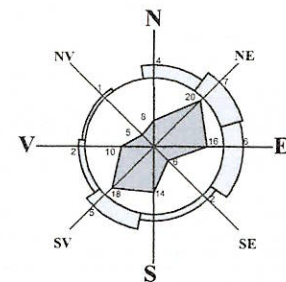
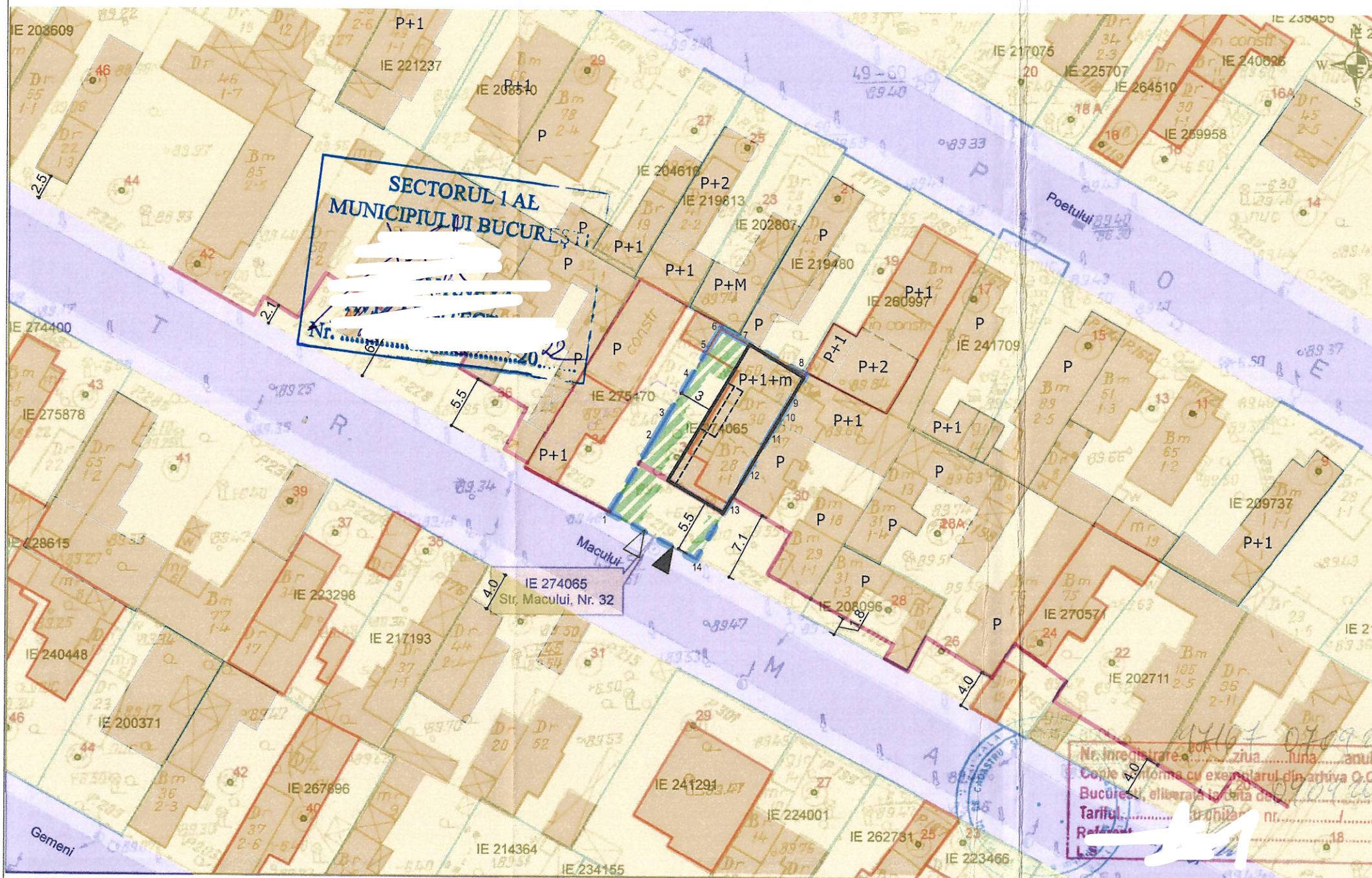
PRIMĂRIA A FOST CERTIFICATĂ ISO 9001-2008
PRIVIND SISTEMUL DE MANAGEMENT AL
CALITĂȚII ÎN URMA AUDITULUI DE
CERTIFICARE DE CĂTRE ORGANISMUL
ACREDITAT PENTRU CERTIFICAREA
SISTEMELOR DE MANAGEMENT AL CALITĂȚII
SR EN 45012 "AEROQ"

Bd. Banu Manta nr. 9, Sectorul 1 București; 011222

Tel. +40-21-319.10.13; Fax: +40-21-319.10.06

Email: registratura@primariasector1.ro

<http://www.primariasector1.ro>



LEGENDA

- LIMITE**
- Limita terenului care a generat PUD
 - Aliniere existenta
 - Aliniere propusa
 - Retrageri parter
 - Retrageri etaj 1
 - Edificabil maxim admis
 - Edificabil propus Macului 34 (PUD in curs de avizare)

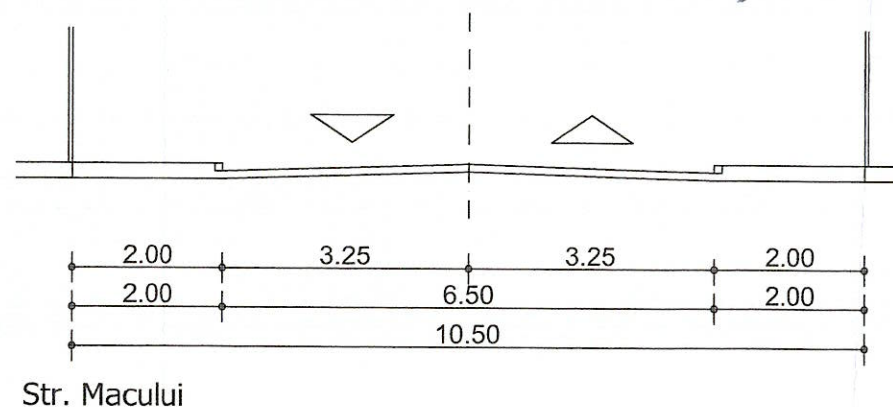
- FUNCTIUNI**
- L1a - subzona locuintelor individuale si colective mici cu maxim P+2 niveluri situate in afara perimetrelor de protectie
 - constructii existente in L1a
 - spatii plantate pe parcela min. 30%

- CIRCULATII**
- carosabil
 - trotuare
 - ▶ acces auto
 - ◀ acces pietonal

BILANT TERITORIAL

	PUG	EXISTENT	PROPUS
Suprafata teren		220	220
Suprafata construita		101	99
Suprafata desfasurata		101	286
Spatii verzi		40	66
H maxim cornisa	10m	3m	10m
POT max.	45%	45.9%	45%
CUT max.	1.3	0.46	1.3

Nr.	X	Y	IE
1	582087.7	331572.7	274065
2	582096.5	331568	274065
3	582099.8	331573.6	274065
4	582101.7	331576.9	274065
5	582104	331580.9	274065
6	582105.1	331582.8	274065
7	582106	331584.3	274065
8	582107.6	331587	274065
9	582100.3	331590.9	274065
10	582098.8	331591.7	274065
11	582097.3	331589.3	274065
12	582095.7	331586.5	274065
13	582093.3	331582.4	274065
14	582092.1	331580.3	274065
15	582087.7	331572.7	274065



Str. Macului

Beneficiari: _____

Nume: _____

Semnatura: _____

Scara: 1: 500

Data: aprilie 2022

Sef proiect arh. _____

Proiectat arh. _____

Desenat arh. _____

Beneficiari: _____

Faza: PUD

REGLEMENTARI - ZONIFICARE FUNCTIONALA

Planşa nr. U04





REFERAT DE APROBARE

a proiectului de hotărâre privind Planul Urbanistic de Detaliu Str. Macului nr. 32

Având în vedere Ordonanța de Urgență a Guvernului nr. 57/2019 privind Codul Administrativ, și Legea 350/2001 privind amenajarea teritoriului și urbanismul, cu modificările și completările ulterioare, se emite prezentul **referat de aprobare**.

Amplasamentul ce face obiectul documentației de urbanism P.U.D. Str. Macului nr. 32 este situat în intravilanul Sectorul 1 al Municipiului București.

Amplasamentul este cuprins conform P.U.G. – M.B. și Regulamentului Local de Urbanism al Municipiului București, aprobate cu H.C.G.M.B. nr. 269/2000 cu completările ulterioare, amplasamentul este cuprins în subzona funcțională: L1a – locuințe individuale și colective mici cu maxim P+2 niveluri situate în afara perimetrelor de protecție.

Prin Certificatul de urbanism nr. 1421/194/S/44001 din 26.10.2021, eliberat de Sectorul 1 al Municipiului București, în conformitate cu prevederile Legii nr. 350/2001 privind amenajarea teritoriului și urbanismul, cu modificările și completările ulterioare, s-a stabilit necesitatea elaborării și aprobării unui plan urbanistic de detaliu.

Conform prevederilor art. 48 al Legii nr. 350/2001 privind amenajarea teritoriului și urbanismul, cu modificările și completările ulterioare, planul urbanistic de detaliu are caracter de reglementare specifică pentru o parcelă în relație cu parcelele învecinate. Planul urbanistic de detaliu nu poate modifica planurile de nivel superior.

Conform Ordinului Nr. 2701 din 30 decembrie 2010 pentru aprobarea Metodologiei de informare și consultare a publicului cu privire la elaborarea sau revizuirea planurilor de amenajarea teritoriului și de urbanism și a H.C.L S.1. nr. 145 din 03.08.2021, privind aprobarea Regulamentului local privind implicarea publicului în elaborarea sau revizuirea planurilor de urbanism sau de amenajare a teritoriului Sectorului 1 al Municipiului București, a fost îndeplinită procedura de informare și consultare a publicului, finalizată cu Raportul informării și consultării publicului nr.

Avizul Arhitectului Șef nr. 49/19.12.2022..... s-a emis în acord cu prevederile P.U.G. – M.B. și Regulamentului Local de Urbanism al Municipiului București, aprobate cu H.C.G.M.B. nr. 269/2000 cu completările ulterioare, ale Certificatul de urbanism nr. 1421/194/S/44001 din 26.10.2021, în conformitate cu prevederile Legii nr. 350/2001 privind amenajarea teritoriului și urbanismul, cu modificările și completările ulterioare.

Planul urbanistic de detaliu **Str. Macului nr. 32**, este instrumentul de proiectare urbană care detaliază modul specific de construire în raport cu funcționarea zonei și cu identitatea arhitecturală a acesteia, în baza unui studiu de specialitate, retragerile față de limitele laterale și posterioare ale



PRIMARIA A FOST CERTIFICATĂ ISO 9001:2008
PRIVIND SISTEMUL DE MANAGEMENT AL
CALITĂȚII ÎN URMA AUDITULUI DE CERTIFICARE
DE CĂTRE ORGANISMUL ACREDITAT PENTRU
CERTIFICAREA SISTEMELOR DE MANAGEMENT
AL CALITĂȚII SR EN 45012 AEROC

B-dul Banu Manta nr. 9, Sectorul 1 București
Tel. +40-21 3191013; Fax: +40-21 3191006
Email: registratura@primariasector1.ro
<http://www.primariasector1.ro>



parcele, modul de ocupare a terenului, accesul auto și pietonal, conformarea arhitectural-volumetrică. Indicatorii urbanistici reglementați sunt: P.O.T.max.= 45%, C.U.T.max.= 0,9 mp A.D.C./mp teren pentru P+1E, C.U.T.max.= 1,3 mp A.D.C./mp teren pentru P+2E, RHmax.= P+2E, Hmax.= 10 metri. Se admite un nivel mansardat înscris în volumul acoperișului, în suprafață de maxim 60% din aria construită. În cazul mansardelor, se admite o depășire a C.U.T. proporțional cu suplimentarea A.D.C. cu maxim 0,6 din A.C..

Proiectul de hotărâre privind aprobarea Planului Urbanistic de Detaliu (P.U.D.) *Str. Macului nr. 32*, sector 1, împreună cu anexele sale Avizul Arhitectului Șef nr. *48/15.12.2022* și Planul de reglementări vizat spre neschimbare, emis în vederea fundamentării deciziei Consiliului Local al Sectorului 1 București, referatul de aprobare a proiectului de hotărâre privind Planul Urbanistic de Detaliu *Str. Macului nr. 32*, pentru aprobarea P.U.D., se supune dezbaterii Consiliului Local al Sectorului 1 București, în temeiul prevederilor art. 5 lit. cc, art. 129, alin. (2), lit. c, din Ordonanța de Urgență a Guvernului nr. 57/2019 privind Codul Administrativ.

Pentru considerentele mai sus expuse și în temeiul art.136 alin.(1) și alin.(2) din Ordonanța de Urgență nr. 57/2019 privind Codul Administrativ, supun dezbaterii Consiliului Local al Sectorului 1 proiectul de hotărâre privind aprobarea Planului Urbanistic de Detaliu (P.U.D.) *Str. Macului nr. 32*, sector 1, București.

p. Primar
Viceprimar
OLIVER LEON PAIUȘI



Nume Prenume	Funcția	Semnătura	Întocmit/ Verificat/ Avizat	Data
Bianca Buzdugan	Arhitect Șef		Avizat	<i>15.12.2022</i>
Andrei Marin	Șef birou		Verificat	15. DEC. 2022
Alina Miru	Consilier superior		Întocmit	<i>12.12.2022</i>

Raport de specialitate
privind aprobarea Planului Urbanistic de Detaliu
pentru construcții definitive pe teren proprietate privată
situat în Sectorul 1 al Municipiului București

Prezentul Raport de specialitate se emite în conformitate cu prevederile Legii 350/2001 privind amenajarea teritoriului și urbanismul, cu modificările și completările ulterioare.

Conform prevederilor art. 48 al Legii nr. 350/2001 privind amenajarea teritoriului și urbanismul, cu modificările și completările ulterioare, planul urbanistic de detaliu are caracter de reglementare specifică pentru o parcelă în relație cu parcelele învecinate. Planul urbanistic de detaliu nu poate modifica planurile de nivel superior.

P.U.D. – STR. MACULUI NR. 32 - SECTOR 1
Construire locuință individuală P+1E+M

Imobilul care a generat documentația de urbanism este compus din teren în suprafață 240,00 mp. (220,00mp din măsurătorile cadastrale), proprietate privată conform mențiunilor din Extrasul de Carte Funciară nr. 274064.

Amplasamentul este cuprins conform P.U.G. – M.B. și Regulamentului Local de Urbanism al Municipiului București, aprobate cu H.C.G.M.B. nr. 269/2000 cu completările ulterioare, amplasamentul este cuprins în subzona funcțională: **L1a** – locuințe individuale și colective mici cu maxim P+2 niveluri situate în afara perimetrelor de protecție. Imobilul nu se află pe Lista Monumentelor Istorice, publicată în M.O. nr. 113 din 15.02.2016 și nu se află la mai puțin de 100 m de imobile aflate pe această listă, conform informațiilor din Certificatul de urbanism nr. 1421/194/S/44001 din 26.10.2021.

Parcarea se rezolvă în incintă proprie, conform Aviz Comisia Tehnică de Circulație P.M.B. nr. 170742/16.11.2022.

Construcția propusă se va racorda la rețelele tehnico edilitare conform Studiu de rețele însoțit de ing. Daniel Gh. Stanciu.

Documentația este însoțită de studiu de însorire însoțit de arh. Ioana I. Stroe și verificat de verificator atestat M.T.C.T. Negoescu T. Gabriel – nr. 07107 și ilustrare volumetrică însoțită de arh. Ioana I. Stroe.

Se prezenită studiu geotehnic întocmit de ing. C. Dănescu.

Pentru documentația P.U.D. – **Str. Macului nr. 32** s-a emis Avizul Arhitectului Șef nr. 48/19.12.2022

Planul urbanistic de detaliu **Str. Macului nr. 32**, este instrumentul de proiectare urbană care detaliază modul specific de construire în raport cu funcționarea zonei și cu identitatea arhitecturală a acesteia, în baza unui studiu de specialitate, retragerile față de limitele laterale și posterioare ale parcelei, modul de ocupare a terenului, accesul auto și pietonal, conformarea arhitectural-volumetrică.

Consultarea publică s-a efectuat în conformitate cu prevederile Ordinului Nr. 2701 din 30 decembrie 2010 pentru aprobarea Metodologiei de informare și consultare a publicului cu privire la elaborarea sau revizuirea planurilor de amenajarea teritoriului și de urbanism și a H.C.L S.1. 145 din 03.08.2021, privind aprobarea Regulamentului local privind implicarea publicului în elaborarea sau revizuirea planurilor de urbanism sau de amenajare a teritoriului Sectorului 1 al Municipiului București.

Proiectul de hotărâre privind aprobarea Planului Urbanistic de Detaliu (P.U.D.) sus menționat, împreună cu anexele sale: Avizul Arhitectului Șef și Planurile de reglementări vizate spre neschimbare, însoțit de Raportul de specialitate al Arhitectului - Șef și Raportul Informării și Consultării Publicului, se supune dezbaterii Consiliului Local al Sectorului 1 București, în conformitate cu prevederile Art. 5 lit. cc, Art. 129 - alin. 2-lit. c și Art. 129 - alin. 6 - lit.c din Ordonanța de Urgență a Guvernului nr. 57/2019 privind Codul Administrativ.

Față de cele mai sus expuse, analizând toate documentele prezentate, în conformitate cu prevederile art.136 alin.(3) lit. a) din Ordonanța de Urgență nr. 57/2019 privind Codul Administrativ, am întocmit prezentul Raport de Specialitate prin care PROPUNEM supunerea dezbaterii Consiliului Local al Sectorului 1 a proiectului de hotărâre privind aprobarea Planului Urbanistic de Detaliu (P.U.D.) **Str. Macului nr. 32**, sector 1, București.

Șef birou,
Andrei Marin

Arhitect Șef
Bianca Buzdugan



Întocmit,
Alina Mîru

**DOCUMENTUL DE PLANIFICARE
A PROCESULUI DE INFORMARE ȘI CONSULTARE A PUBLICULUI**

DOCUMENTATIE P.U.D.

Adresa:

Str. Macului nr. 32
Construire locuință individuală P+1E+M

Art.10. – Documentul de planificare a procesului de informare și consultare a publicului în baza căruia se desfășoară procesul de participare cuprinde următoarele informații:

a) modalitatea prin care vor fi anunțați cei interesați și cei potențiali afectați referitor la inițierea procesului de elaborare a planului de urbanism sau amenajare a teritoriului și de schimbările propuse.

Afișare pe site; Panou consultarea populației; Anunț de intenție;

Notificări vecini adiacenți: nr. E/29976/6694/1/12.07.2022; nr. E/29976/6694/2/12.07.2022; nr. E/29976/6694/3/12.07.2022; nr. E/29976/6694/4/12.07.2022

b) modalitatea prin care li se va oferi ocazia celor afectați sau interesați de a discuta propunerea cu inițiatorul și proiectantul și de a-și exprima rezerve, a formula observații sau a sesiza probleme legate de propunerile din planul de urbanism sau amenajare a teritoriului, înainte de supunerea spre avizarea autorităților competente

La sediul primăriei

c) calendarul propus de inițiator pentru îndeplinirea obligațiilor de informare și consultare a publicului

14.07.2022 – 30.07.2022

d) datele de contact ale reprezentantului proiectantului, responsabil cu informarea și consultarea publicului

IOANA STROE BIROU INDIVIDUAL DE ARHITECTURĂ – arh. Ioana I. Stroe (R.U.R.: D, E, G₆)

Șef birou,
Andrei Marin

Întocmit,
Alina Miru



PRIMĂRIA A FOST CERTIFICATĂ ISO 9001-2008
PRIVIND SISTEMUL DE MANAGEMENT AL
CALITĂȚII ÎN URMA AUDITULUI DE
CERTIFICARE DE CĂTRE ORGANISMUL
ACREDITAT PENTRU CERTIFICAREA
SISTEMELOR DE MANAGEMENT AL CALITĂȚII
SR EN 15012 A.P.R.D.O.

Bd. Banu Manta nr. 9, Sectorul 1 București: 011222
Tel. +40-21-319.10.13; Fax: +40-21-319.10.06
Email: registratura@primarias1.ro
<http://www.primariasector1.ro>

Nr. E/1514/19.10.2022

**RAPORTUL INFORMĂRII ȘI CONSULTĂRII PUBLICULUI
DOCUMENTAȚIE P.U.D.**

Adresa: **Str. Macului nr. 32**
Construire locuință individuală P+1E+M

METODE DE INFORMARE UTILIZATE

Art.11 - Raportul informării și consultării publicului, care fundamentează decizia consiliului local de adoptare sau neadoptare a planului de urbanism sau amenajare a teritoriului cuprinde:

a) detalii privind tehnicile și metodele utilizate de solicitant pentru a informa și a consulta publicul:

Panou consultarea populației; Anunț intenție

1. datele și locurile tuturor întâlnirilor la care cetățenii au fost invitați să dezbată propunerea solicitantului
La sediul primăriei

2. conținutul, datele de transmitere prin poștă și numărul trimiterilor poștale, inclusiv scrisori, invitații la întâlniri, buletine informative și alte publicații

Afișare pe site; Panou consultarea populației; Anunț de intenție;

Notificări vecini adiacenți: nr. E/29976/6694/1/12.07.2022; nr. E/29976/6694/2/12.07.2022; nr. E/29976/6694/3/12.07.2022; nr. E/29976/6694/4/12.07.2022

3. numărul persoanelor care au participat la acest proces

4 (patru)

b) un rezumat al problemelor, observațiilor și rezervelor exprimate de public pe parcursul procesului de informare și consultare, inclusiv

Observații comunicate prin adresa nr.40332/18.07.2022

1. modul în care solicitantul a rezolvat, intenționează să rezolve sau se va ocupa de problemele, observațiile și rezervele exprimate de public

Intocmire studiu de insorire cu respectarea prevederilor art.3 din OMS nr.119/2014

2. probleme, observații și rezerve pe care inițiatorul planului de urbanism sau amenajare a teritoriului nu poate sau nu e dispus să le rezolve, împreună cu motivația acestui lucru

Nu este cazul

3. orice alte informații considerate necesare pentru a susține preluarea sau nepreluarea propunerilor

Nu este cazul

Sef birou,
Andrei Marin

Întocmit,
Alina Mîru



PRIMĂRIA A FOST CERTIFICATĂ ISO 9001:2008
PRIVIND SISTEMUL DE MANAGEMENT AL
CALITĂȚII ÎN URMA AUDITULUI DE
CERTIFICARE DE CĂTRE ORGANISMUL
ACREDITAT PENTRU CERTIFICAREA
SISTEMELOR DE MANAGEMENT AL CALITĂȚII
SERBEN 15041 ATROD

Bd. Banu Manta nr. 9, Sectorul 1 București: 011222
Tel. +40-21-319.10.13: Fax: +40-21-319.10.06
Email: registratura@primarias1.ro
<http://www.primariasector1.ro>